

ZÁRADÉK

Ezen lap nem része az eredeti iratnak, kizárólag a jogszabályi megfeleléshez szükséges záradékolás megjelenítését szolgálja

AZ EREDETI PAPÍRALAPÚ DOKUMENTUMMAL EGYEZŐ

Másolatkészítő szervezeti egység elnevezése: Csongrád-Csanád Megyei Kormányhivatal Népegészségügyi Főosztály

Másolat képi vagy tartalmi egyezéséért felelős személy neve: az elektronikus bélyegző szerint

Másolatkészítés időpontja: az elektronikus bélyegző szerint

Másolatkészítő rendszer megnevezése: -

Másolatkészítési szabályzat megnevezése:

Csongrád-Csanád Megyei kormányhivatalt vezető kormány megbízott 73/2021. (XII.01.) utasítása a Csongrád-Csanád Megyei Kormányhivatal Másolatkészítési Szabályzatáról

Irányadó másolatkészítési rend elérhetősége:

<http://www.csmkh.hu/hu/hivatalrol/masolatkeszitesi-szabalyzat>



CSONGRÁD-CSANÁD MEGYEI KORMÁNYHIVATAL

Ügyiratszám: CS/NEF/0470-8/2022

Tárgy: Maros Kalandpart Strandfürdő fürdővízprofil felülvizsgálata, frissítése

Ügyintézők: Dóczi Brigitta

Hiv. szám: -

Tel.: +36 (62) 681-715

Melléklet: 1 db

H A T Á R O Z A T

A Csongrád-Csanád Megyei Kormányhivatal Népegészségügyi Főosztálya, mint népegészségügyi feladat- és hatáskörben eljáró hatóság nevében a fürdővízprofil felülvizsgálatára, frissítésére irányuló hivatalból indított közigazgatási hatósági eljárásban a Makói Szolgáltató Nonprofit Zrt. (6900 Makó, Széchenyi tér 10.) üzemeltetése alatt álló **Maros Kalandpart Strandfürdő** (6900 Makó, 11475. hrsz. Maros folyó jobb part)

fürdővízprofilját a lefolytatott felülvizsgálat és értékelés után az alábbiak szerint frissíti:

- 1. A fürdővíz neve:** Maros Kalandpart Strandfürdő
- 2. A fürdővíz rövid neve:** Maros part
- 3. A fürdővíz azonosító jele:** HUBW_00616
- 4. Az ellenőrzési (monitoring) pont elhelyezkedése:** N 46.196706 E 20.472360
- 5. Az illetékes hatóság megnevezése:**
 - a) Csongrád-Csanád Megyei Kormányhivatal Népegészségügyi Főosztály (6726 Szeged, Derkovits fasor 7-11.)
 - b) Csongrád-Csanád Megyei Katasztrófavédelmi Igazgatóság Igazgató-helyettesi Szervezet Katasztrófavédelmi Hatósági Osztály (6728 Szeged, Napos út 4.)
- 6. Az illetékes hatóság elérhetősége:**
 - a) +36 (62) 681-700; Hivatali kapu: Hivatal rövid neve – CSMKHNSZ; Hivatal KRID azonosító – 304912355; nefo@csongrad.gov.hu; www.csmkh.hu
 - b) +36 (62) 549-340; Hivatali kapu: Hivatal rövid neve – CSONGRADVH; Hivatal KRID azonosító – 126299978; vizugy.csongrad@katved.gov.hu; www.csongrad.katasztrofavedelem.hu
- 7. A fürdővíz aktuális osztályozása:** Jó.
- 8. A fürdővíz profil soron következő felülvizsgálata:** 2026 év.

9. **A felülvizsgálat indoka:** A 2021. évi osztályba sorolás alapján a Maros Kalandpart Strandfürdő a Nemzeti Népegészségügyi Központ (1097 Budapest, Albert Flórián út 2-6. - www.nnk.gov.hu) fürdővíz osztályozása szerint „jó” minősítési kategóriába került, így a természetes fürdővizek minőségi követelményeiről, valamint a természetes fürdőhelyek kijelöléséről és üzemeltetéséről szóló 78/2008. (IV. 3.) Korm. rendelet (továbbiakban: Korm. rendelet) 5. mellékletében foglaltak szerint a fürdővíz profilját legalább négyévente szükséges felülvizsgálni, illetve frissíteni.
10. **Tagállam:** Magyarország
11. **Régió / megye:** Dél-alföldi régió / Csongrád-Csanád megye
12. **Település megnevezése:** Makó
Makó Város Önkormányzata (6900 Makó, Széchenyi tér 22.)
+36 (62) 511-800; info@mako.hu; www.mako.hu
13. **A víz földrajzi neve:** Maros
14. **A cianobaktérium és makrofiton szaporodási potenciáljának értékelése:** a kékalgák valamint a nagytermetű vizinövényzetek (vízhez kötött életmódú, szabad szemmel látható, elsősorban edényes növények összessége) elszaporodása a Maros Kalandpart Strandfürdő területén nem észlelhető, továbbá sem a víz átlátszóságának csökkenése sem pedig a víz elszíneződése nem tapasztalható.
15. **Rövid távú szennyezés veszélyének fennállása esetén a rövid távú szennyezés előrelátható természete, gyakorisága és lefolyásának időtartama:** a Maros vízgyűjtő területének nagyobb része Románia területén található számos olyan mellékvízfolyással, illetve potenciális szennyezőforrással, amely a fürdővíz minőségét bár időszakos jelleggel, de jelentősen befolyásolhatja a vízgyűjtő területről bemosódó szennyeződések által.
16. **Egyéb a fürdővízprofil felülvizsgálata, frissítése szempontjából fontos információkat és térképeket jelen határozat 1. számú melléklete tartalmazza.**

A fürdővízprofilokat a Korm. rendelet 5. mellékletében előírtaknak megfelelően rendszeresen felül kell vizsgálni és frissíteni kell.

Az ügyben a Csongrád-Csanád Megyei Katasztrófavédelmi Igazgatóság Igazgatóhelyettesi Szervezet Katasztrófavédelmi Hatósági Osztály (6728 Szeged, Napos út 4.) szakhatóságként járt el és a 35600/1437/2022.ált. ügyirat azonosítóval ellátott szakhatósági állásfoglalásában az alábbiakat állapította meg:

„A Csongrád-Csanád Megyei Kormányhivatal Népegészségügyi Főosztály Közegészségügyi Osztálya (6726 Szeged, Derkovits fasor 7-11.) által hivatalból indított - Makói Szolgáltató Nonprofit Zrt. (6900 Makó, Széchenyi tér 10.) üzemeltetése alatt álló Maros Kalandpart Strandfürdő (6900 Makó, 11475 hrsz. Maros folyó jobb part) fürdővízprofil felülvizsgálatára, frissítésére irányuló - eljárásában a

CS/NEF/0470-2/2022. számú megkeresésükre a Csongrád-Csanád Megyei Katasztrófavédelmi Igazgatóság az alábbi szakhatósági állásfoglalást adja:

A fürdővíz profil felülvizsgálatához szakhatósági hozzájárulásomat - a 35600/4029-3/2016. ált. (TVH-99754-3-1/2016.) számú állásfoglalásban foglaltak fenntartásával - megadom.

A hivatkozott 35600/4029-3/2016. ált. (TVH-99754-3-1/2016.) számú állásfoglalás tartalma szerint:

A Maros vízgyűjtő területe mintegy 27 049 km², ennek nagyobb része Románia területére esik, számos olyan mellékvízfolyás, ill. potenciális szennyezőforrás található amely a fürdővíz minőségét jelentősen befolyásolhatja.

A Magyarországi vízgyűjtőre vonatkozó adatokat a vízgyűjtő-gazdálkodás egyes szabályairól szóló 221/2004. (VII. 21.) Korm. rendelet alapján összeállított Vízgyűjtő-gazdálkodási Terv (VGT) tartalmazza. A Vízgyűjtő-gazdálkodási Terv és az alapját képező valamennyi dokumentum megtalálható a www.vizeink.hu honlapon.

Makó a VGT vonatkozásában a 2-21 Maros alegységhez tartozik.

1. A fürdővíz, továbbá az érintett fürdővíz vízgyűjtő területére eső, esetleges szennyezés forrását képező egyéb felszíni vizek fizikai, földrajzi és hidrológiai jellemzői:

A Makó, 11475 hrsz.-ú ingatlanon található Maros Kalandpart Strandfürdőre mértékadónak tekinthető Makó állami vízmérce adatai:

Vízmérce „0” pont magassága:	79,500 mBf.;
Távolsága a torkolattól:	24,500 km;
LNV:	625 cm

A védekezési készülség elrendelésére és megszüntetésére mértékadó vízállások:

I. fok:	400 cm;
II. fok:	450 cm;
III. fok:	500 cm.

A Makó Kalandpart fürdőhelyet nem a Maros alegységhez sorolták, de természetesen a Maros torkolat víztesten helyezkedik el.

Alegység:	2-21 Maros
Víztest közvetlen vízgyűjtő területe:	147 km ²

2. Rövid távú szennyezés veszélyének fennállása esetén a rövid távú szennyezés előrelátható természete, gyakorisága és lefolyásának időtartama:

- A Maros folyót érő rendkívüli környezeti káresemény: jellege, gyakorisága lefolyásának időtartama előre nem nevesíthető.

3. A fennmaradó szennyezési okok, a fogatosított ellenintézkedések és a felszámolásukra vonatkozó ütemterv:

Nincs adatunk;

4. A rövid távú szennyezési esemény alatt fogatosított minőség felügyeleti intézkedések, az ilyen tevékenységekért felelős testületek azonosító és részletes kapcsolat felvételi adatai:

A minőség felügyeleti intézkedések elrendelésére felelős szervezet:

Csongrád-Csanád Megyei Kormányhivatal Népegészségügyi Főosztály
(6726 Szeged, Derkovits fasor 7-11).

5. Azok a szennyezési okok, szennyezési források meghatározása és értékelése, amelyek a fürdővízre hatással lehetnek és károsíthatják a fürdőzők egészségét:
Nincs adatunk.

Káresemény bekövetkezése esetén a környezetkárosodás megelőzésének és elhárításának rendjéről szóló 90/2007. (IV. 26.) Korm. rendelet szerint kell intézkedni.

Jelen szakhatósági állásfoglalás más jogszabályi kötelezettség alól nem mentesít. A szakhatósági állásfoglalással szemben jogorvoslattal élni az általános közigazgatási rendtartásról szóló 2016. évi CL tv. (Ákr.) 55. § (4) bekezdése alapján az eljárást befejező döntés elleni jogorvoslat keretében lehet.”

A vonatkozó jogszabályi rendelkezések megsértése esetén egészségügyi bírság kiszabásának van helye, melynek legkisebb összege esetenként harmincezer forint, legmagasabb összege pedig ötmillió forintig terjedhet és a bírság többszörös jogsértés esetén ismételten is kiszabható.

A határozat a közléssel végleges, ellene közigazgatási úton további jogorvoslatnak helye nincs. A döntést sérelmesnek tartó fél a döntés ellen közigazgatási pert indíthat.

Az erre irányuló kereset a döntés közlésétől számított 30 (harminc) napon belül, a Szegedi Törvényszékhez címezve, a döntést hozó hatóságnál (Csongrád-Csanád Megyei Kormányhivatal - 6726 Szeged, Derkovits fasor 7-11.) nyújtható be.

A keresetlevélben meg kell jelölni a döntéssel okozott jogsérelmet, az annak alapjául szolgáló tények és bizonyítékok előadásával, és a bíróság döntésére irányuló határozott kérelmet.

Gazdálkodó szervezet (ideértve az egyéni vállalkozót is), valamint a jogi képviselővel eljáró fél a keresetlevelet joghatályosan, kizárólag szabályszerűen előterjesztett elektronikus formában, az elektronikus ügyintézés és a bizalmi szolgáltatások általános szabályairól szóló törvényben meghatározott elektronikus úton (IKR rendszer útján: <https://e-kormanyablak.kh.gov.hu/client/>) terjesztheti elő.

Jogi képviselő nélkül eljáró felperes a keresetlevelet jogszabályban meghatározott nyomtatványon is előterjesztheti.

A bíróság az ügy érdemében tárgyaláson kívül határoz, ha azonban a felperes tárgyalás tartását kéri, úgy erről a keresetben kell nyilatkoznia. Ennek elmulasztása miatt igazolásnak nincs helye.

A közigazgatási per eljárási illetéke 30.000,- Ft, azonban a keresetre illetéket leróni nem kell, mert a közigazgatási bírósági eljárásban a felet tárgyi illeték-feljegyzési jog illeti meg.

A keresetlevél benyújtásának a döntés végrehajtására nincs halasztó hatálya.

INDOKOLÁS

A Csongrád-Csanád Megyei Kormányhivatal Népegészségügyi Főosztálya (továbbiakban: Főosztály) 2022. március 21-én hivatalból közigazgatási hatósági eljárást indított a Makói Szolgáltató Nonprofit Zrt. (6900 Makó, Széchenyi tér 10.) üzemeltetése alatt álló Maros Kalandpart Strandfürdő (6900 Makó, 11475. hrsz. Maros folyó jobb part) fürdővízprofil felülvizsgálatára, frissítésére ügyében.

A Korm. rendelet 6. § (2) bekezdésében foglalt előírások alapján a népegészségügyi feladatkörében eljáró fővárosi és megyei kormányhivatal – hivatalból indított eljárásban – a Korm. rendelet 6. § (1) bekezdése alapján megállapított fürdővíz profilját rendszeresen felülvizsgálja, frissíti a Korm. rendelet 5. mellékletében foglalt előírásoknak megfelelően.

A Korm. rendelet 5. számú mellékletének 1. pontjában foglaltak szerint a fürdővízprofilnak tartalmaznia kell:

- a) a fürdővíz, továbbá az érintett fürdővíz vízgyűjtő területére eső egyéb felszíni vizek olyan fizikai, földrajzi és hidrológiai jellemzőinek leírása, amelyek esetleges szennyezés forrását képezhetik, és amelyek e rendelet, valamint a vízvédelmi politika terén a közösségi fellépés kereteinek meghatározásáról szóló 2000/60/EK európai parlamenti és tanácsi irányelvben meghatározottak szerint lényegesnek minősülnek;
- b) azon szennyezési okok meghatározása és értékelése, amelyek a fürdővizekre hatással lehetnek és károsíthatják a fürdőzők egészségét;
- c) a cianobaktériumok szaporodási potenciáljának értékelése;
- d) a makrofiton és/vagy fitoplankton szaporodási potenciáljának értékelése;
- e) ha a b) pont szerinti értékelés azt mutatja ki, hogy rövid távú szennyezés veszélye áll fenn, az alábbi információt:
 - a rövid távú szennyezés előrelátható természetét, gyakoriságát és lefolyásának időtartamát,
 - a fennmaradó bármely szennyezési ok részletezését, beleértve a foganatosított ellenintézkedéseket és a felszámolásukra vonatkozó ütemtervet,

- a rövid távú szennyezési esemény alatt foganatosított minőségfelügyeleti intézkedéseket, és az ilyen tevékenységekért felelős testületeknek az azonosító és részletes kapcsolat-felvételi adatait;
- f) az ellenőrzési pont elhelyezkedését.

A Korm. rendelet 5. számú mellékletének 2. pontjában foglaltak szerint, ha a fürdővíz osztályozása „jó”, „tűrhető” vagy „kifogásolt”, a fürdővíz profilját rendszeresen felül kell vizsgálni, és ki kell értékelni, hogy az 1. pontban felsorolt szempontok közül megváltozott-e valamelyik. Szükség esetén ezt frissíteni kell. A felülvizsgálat tárgyát és gyakoriságát a szennyezés természete és súlyossága alapján kell meghatározni. Ezek tartalmának és gyakoriságának legalább az alábbi táblázatban meghatározottaknak kell megfelelnie.

A fürdővizek osztályozása	„Jó”	„Tűrhető”	„Kifogásolt”
Felülvizsgálatokat kell tartani legalább	4 évente	3 évente	2 évente
Felülvizsgálati szempontok (az 1. pont és alpontjai)	a)-f)	a)-f)	a)-f)

Abban az esetben, ha a fürdővizet előzetesen a „kiváló” osztályba sorolták, a fürdővíz profilját csak akkor kell felülvizsgálni, és ha szükséges, frissíteni, ha az osztályozás „jó”, „tűrhető” vagy „kifogásolt” minősítésre változik. A felülvizsgálatnak le kell fednie a Korm. rendelet 5. melléklet 1. pontban említett összes szempontot.

A Korm. rendelet 5. számú mellékletének 3. pontjában foglaltak alapján, ha a fürdővíz területén vagy annak közelében jelentős építési munka folyik, vagy az infrastruktúra jelentősen megváltozik, a fürdővíz profilját frissíteni kell a következő fürdési idény kezdete előtt.

A fürdővíz 2021. évi osztályba sorolása a 2018-2021. évek fürdővíz vizsgálati eredményei alapján történt meg.

A jelen hivatalból indított közigazgatási hatósági eljárásban a Maros Kalandpart Strandfürdő fürdővízprofil felülvizsgálata, frissítése lefedte a Korm. rendelet 5. számú mellékletének 1. pontjában felsorolt tartalmi követelményeket.

A Főosztály az általános közigazgatási rendtartásról szóló 2016. évi CL. törvény (továbbiakban: Ákr.) 55. § (1) bekezdésében foglaltakra tekintettel megkereste az egyes közérdeken alapuló kényszerítő indok alapján eljáró szakhatóságok kijelöléséről szóló 531/2017. (XII. 29.) Korm. rendelet 1. § (1) bekezdése és az 1. melléklet 13. címének Népegészségügyi ügyek 10. pontja alapján a területi vízvédelmi hatóságot, a Csongrád-Csanád Megyei Katasztrófavédelmi Igazgatóság Igazgató-helyettesi Szervezet Katasztrófavédelmi Hatósági Osztályát, mint az ügyben érintett szakhatóságot.

A Csongrád-Csanád Megyei Katasztrófavédelmi Igazgatóság Igazgató-helyettesi Szervezet Katasztrófavédelmi Hatósági Osztály a rendelkező részben ismertetett 35600/1437/2022.ált. ügyirat azonosítóval ellátott szakhatósági állásfoglalását az alábbiakkal indokolta:

„A Csongrád-Csanád Megyei Kormányhivatal Népegészségügyi Főosztály Közegészségügyi Osztálya (6726 Szeged, Derkovits fasor 7-11.) CS/NEF/0470-2/2022. számú – 2022. március 23. napján érkezett – ügyiratában, az általa hivatalból indított Makói Szolgáltató Nonprofit Zrt. (6900 Makó, Széchenyi tér 10.) üzemeltetése alatt álló Maros Kalandpart Strandfürdő (6900 Makó, 11475 hrsz. Maros folyó jobb part) fürdővízprofil felülvizsgálatára, frissítésére irányuló eljárásában a Csongrád-Csanád Megyei Katasztrófavédelmi Igazgatóságot szakhatósági állásfoglalás megadása iránt kereste meg.

Az egyes közérdeken alapuló kényszerítő indok alapján eljáró szakhatóságok kijelöléséről szóló 531/2017. (XII. 29.) Korm. rendelet 1. sz. mellékelt 13. táblázat 10. pontja alapján a fürdővízprofil megállapítására, felülvizsgálatára és frissítésére irányuló eljárásban vízvédelmi szakhatósági hatáskörben vizsgálandó szakkérdés a természetes vizek minőségének védelme érdekében a vizek állapota, valamint a lehetséges szennyezések megállapításának kérdése.

A Maros Kalandpart Strandfürdő (6900 Makó, 11475 hrsz. Maros folyó jobb part) fürdővízprofil megállapítására vonatkozó eljárásában hatóságom 35600/4029-3/2016. ált. (TVH-99754-3-1/2016.) számon szakhatósági állásfoglalást adott. Fenti szakkérdések vizsgálata tekintetében megállapítottam, hogy az állásfoglalásban foglaltak módosítása nem indokolt.

Az egyes közérdeken alapuló kényszerítő indok alapján eljáró szakhatóságok kijelöléséről szóló 531/2017. (XII. 29.) Korm. rendelet 2. § bekezdés alapján hatóságom szakhatósági állásfoglalását a megkeresés beérkezését követő naptól számított tizenöt napon belül köteles megadni.

A szakhatósági megkeresés 2022. március 23-án érkezett a hatóságra. A hatóság szakhatóság állásfoglalását a fenti ügyintézési határidőn belül adta ki.

Jelen szakhatósági állásfoglalást az Ákr. 55. §-a (1), (2) bekezdése alapján adtam ki.

A szakhatósági állásfoglalás elleni önálló fellebbezés lehetőségét az Ákr. 55. § (4) bekezdése zárja ki.

A vízügyi hatóság illetékességét a vízügyi igazgatási, valamint a vízügyi hatósági feladatokat ellátó szervek kijelöléséről szóló 223/2014. (IX. 4.) Korm. rendelet 2. sz. melléklet 11. pontja állapította meg.

Szakhatósági állásfoglalásomat az egyes közérdeken alapuló kényszerítő indok alapján eljáró szakhatóságok kijelöléséről szóló 531/2017. (XII. 29.) Korm. rendelet 1. § (1) bekezdése, valamint 1. számú mellékletének 13. táblázat 10. pontjában foglaltak alapján, a hatályos jogszabályok figyelembe vételével adtam ki.”

A Főosztály az Ákr. 25. § (1) b) pontja értelmében megkereste az Alsó-Tisza-vidéki Vízügyi Igazgatóságot (6720 Szeged, Stefánia 4.) tekintettel arra, hogy a jelen hivatalból indított közigazgatási hatósági eljárásban a teljes körű elbírálhatósághoz térképekkel, adatokkal illetve információkkal rendelkezik.

Az Alsó-Tisza-vidéki Vízügyi Igazgatóság a 1071-0002/2022 ügyiratszámú tájékoztatásában az alábbi információkat nyújtotta:

„Hivatkozva a CS/NEF/0470-3/2022. számú levelükre a szakágazatokkal történő egyeztetés után az alábbiakról tájékoztatom:

A Maros Kalandpart Strandfürdő Makó Város 11475 helyrajzi számú belterületén, a Maros folyó enyhe makói kanyarulatának jobb partján, a 25,900 – 26,000 fkm szelvények között üzemel.

Az érintett víztest Víz Keretirányelv szerinti adatai:

- Vízgyűjtő terület azonosítója: HU1000
- Vízgyűjtő terület neve: Danube
- Részvízgyűjtő azonosítója: HUAEP182
- Részvízgyűjtő neve: Tisza
- Víztest azonosítója: AEP783
- Víztest neve: Maros torkolat
- Nemzeti víz azonosító: AAA835
- Nemzeti víz megnevezés: Maros
- Érintett felszín alatti víztestek (név, kódszám): Körös-Maros köze sp. 2.13.2., Körös-Maros köze p. 2.13.2., Dél-Alföld pt. 2.1.
- A víztest VKI szerinti típusa: 8N Síkvidéki – kis esésű – meszes – közepes-finom mederanyagú – nagyon nagy vízgyűjtőjű
- A víztest határai [fkm]: Közös magyar-román szakasztól - torkolatig (Szeged)
- A víztest befogadója (víztest név, fkm): Tisza (159,315 fkm)
- A víztest hossza: 28,612 km
- Alegység kódja, neve: 2-21 Maros
- Közvetlenül a víztesthez tartozó vízgyűjtő kiterjedése [km²]: 147
- A víztest ökológiai és kémiai állapota: ökológiai állapot: 3-közepes; kémiai állapot: 2-jó”

Jelen ügyben az ügyintézési határidő hatvan nap az Ákr. 50. § (2) bekezdés c) pontja alapján.

A Főosztály a fentiekben részletezettek alapján a Maros Kalandpart Strandfürdő fürdővízprofil felülvizsgálatára, frissítésére irányuló hivatalból indított közigazgatási hatósági eljárásában a felülvizsgálat és az értékelés nyomán a rendelkező részben foglaltak szerint a felülvizsgálatot, frissítést elvégezte és állapította meg a soron következő felülvizsgálat esedékességének időpontját.

Az ügyintézési határidő leteltének napja: 2022. május 19.

Az egészségügyi hatósági és igazgatási tevékenységről szóló 1991. évi XI. törvény (továbbiakban: Tv.) 13/A. § (1) bekezdés b) pontja figyelembe vételével egészségügyi bírság kiszabására kerülhet sor, a kiszabható egészségügyi bírság összegét a Tv. 13/A. § (5) bekezdése állapítja meg, az ismételt kiszabásról pedig a Tv. 13/A. § (10) bekezdése ad tájékoztatást.

A döntés annak közlésével egyidejűleg az Ákr. 82. § (1) bekezdésének és 132. § rendelkezése alapján végleges és végrehajtható.

A határozatom elleni jogorvoslat jogát az Ákr. 112. § (1) bekezdése biztosítja. A közigazgatási per lehetőségéről a 114. § (1) bekezdése rendelkezik. A keresetlevél előterjesztésének határidejéről, tartalmáról és a felülvizsgálat módjáról a közigazgatási perrendtartásról szóló 2017. évi I. törvény (Kp.) 37. §-a és 39. §-a ad tájékoztatást. A per tárgyaláson kívül történő elbírálásának a lehetőségét a Kp. 77. §-a tartalmazza. A jogorvoslat elektronikus úton történő előterjesztéséről a Kp. 28. § (1)-(2) bekezdései és a 29. § (1) bekezdése, valamint a Polgári perrendtartásról szóló 2016. évi CXXX. törvény (Pp.) 608. §-a rendelkezik. Az eljáró bíróság hatásköre a Kp. 12. § (1) bekezdésén, illetékessége a 13. § (1) bekezdésén alapul.

A hatáskört a Tv. 10. § (1) bekezdése, a Korm. rendelet 6. § (1)-(2) bekezdései, a fővárosi és megyei kormányhivatal valamint a járási (fővárosi kerületi) hivatal népegészségügyi feladatai ellátásáról, továbbá az egészségügyi államigazgatási szerv kijelöléséről szóló 385/2016. (XII. 2.) Korm. rendelet 2. § (1) b) és c) ca) alpontja, az illetékességet a 2. számú melléklete és a fővárosi és megyei kormányhivatalokról, valamint a járási (fővárosi kerületi) hivatalokról szóló 86/2019. (IV. 23.) Korm. rendelet 2. § (1) bekezdése határozza meg.

Szeged, 2022. május 04.

dr. Juhász Tünde
kormány megbízott nevében és megbízásából



Dr. Bosnyákovits Tünde
főosztályvezető



Kapják:

1. Csongrád-Csanád Megyei Katasztrófavédelmi Igazgatóság Igazgató-helyettesi Szervezet Katasztrófavédelmi Hatósági Osztály (6728 Szeged, Napos út 4. - Hivatali kapu KRID azonosító: 126299978)
2. Nemzeti Népegészségügyi Központ (1097 Budapest, Albert Flórián út 2-6.)
vizminoseg@nnk.gov.hu; kozegeeszseg@nnk.gov.hu
3. Alsó-Tisza-vidéki Vízügyi Igazgatóság (6720 Szeged, Stefánia 4. - Hivatali kapu KRID azonosító: 616262175)
4. Makói Szolgáltató Nonprofit Zrt. (6900 Makó, Széchenyi tér 10. - Cégkapu KRID azonosító: 25430435)
5. Makó Város Önkormányzata (6900 Makó, Széchenyi tér 22. - Hivatali kapu KRID azonosító: 650428983)
6. Irattár

1. SZÁMÚ MELLÉKLET

1. A strand mederfenék jellemzése:

Igazgatóságunk nem rendelkezik a Maros fenti szelvényéből származó mederanyag mintavételi adatokkal, azonban információink szerint a korábbi kotrási munkák során kitermelt mederanyag homok és iszap szemösszetétellel jellemezhető. (forrás: Alsó-Tisza-vidéki Vízügyi Igazgatóság)

A mederfenék iszapos és homokos anyagú felülettel rendelkezik.

2. **A strandhoz tartozó partszakasz talajának jellemzése:** A partszakasz homokkal borított, illetve helyenként füvesített.
3. **A víz elérhetősége:** A fürdővíz a strand területén lévő lépcsős lejárón közelíthető meg.
4. **A strand hossza:** A fürdőzésre kijelölt partszakasz hossza 120 méter hosszú.
5. **Kommunális infrastruktúra:** A partszakaszon egy épített vizesblokk található, 1 db női illemhelyiség mosdóval, 1 db férfi illemhelyiség és 2 db piszoár mosdóval. A főépületben 3 db férfi, 4 db női WC, 4 db piszoár 3 - 3 kézmosóval került kiépítésre. A strand területén 20 db hulladékgyűjtőt helyeztek ki. A konténer elszállítását a Felső-Bácskai Hulladékgazdálkodási Kft. végzi.
6. **Kereskedelmi infrastruktúra:** 1 db büfé és 1 db grill büfé található.
7. **Kiegészítő rekreációs infrastruktúra:** A strand területén 2 db lánbtenisz pálya, 2 db strandröplabda-pálya található, továbbá 3 elemből álló gyermekjátszóter, 1 db 4 elemes trambulín, 1 db gyermek és 1 db felnőtt kalandpálya, 1 db inga elem valamint a Maros folyó felett átívelő 1 db kerékpáros drótkötélpálya és 1 db canopy pálya és mászófal áll rendelkezésre.
8. **Állatok beengedésének lehetősége:** Állatokat a strand területére bevinni tilos, kivéve a vakvezető kutyát.
9. **A fürdőzők maximális létszáma:** Nagyon alacsony vízállás esetén max. 200 fő.
10. **Átlagos évi csapadékmennyiség:** évi csapadékösszeg: 550 - 620 mm (forrás: www.vizugy.hu)
11. **A legcsapadékosabb hónap megnevezése:** június (forrás: www.met.hu)
12. **A legszárazabb hónap megnevezése:** január - március (forrás: www.met.hu)
13. **Vízgyűjtő - kerület azonosítója:** HU1000 (forrás: Alsó-Tisza-vidéki Vízügyi Igazgatóság)
14. **Vízgyűjtő - kerület neve:** Danube (forrás: Alsó-Tisza-vidéki Vízügyi Igazgatóság)
15. **Részvízgyűjtő - kerület azonosítója:** HUAEP182 (forrás: Alsó-Tisza-vidéki Vízügyi Igazgatóság)
16. **Részvízgyűjtő - kerület neve:** Tisza (forrás: Alsó-Tisza-vidéki Vízügyi Igazgatóság)
17. **A víztest azonosítója:** AEP783 (forrás: Alsó-Tisza-vidéki Vízügyi Igazgatóság)
18. **A víztest neve:** Maros torkolat (forrás: Alsó-Tisza-vidéki Vízügyi Igazgatóság)

19. Nemzeti víz azonosító: AAA835

20. Nemzeti víz - megnevezés: Maros

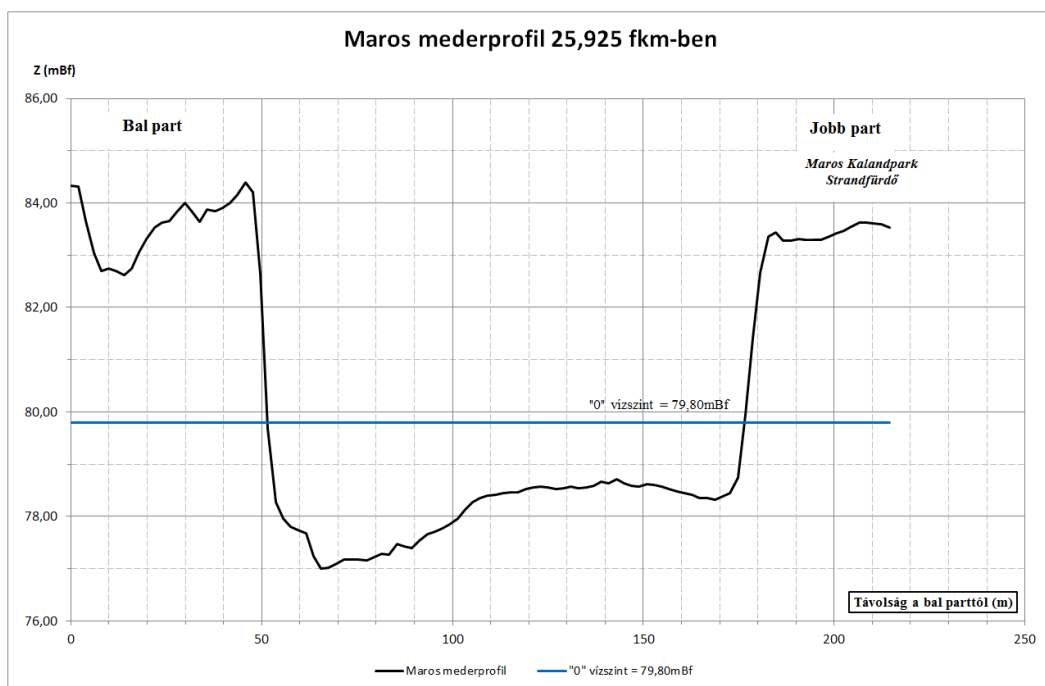
21. A víz hőmérséklete: Minimum 18,5 °C, Maximum 25 °C, Medián 21 - 22 °C.

22. A strand vízmélység profilja:

A Maros folyó ezen szelvényére vonatkozóan 2015. évi keresztaszelvény felmérésekből lineárisan interpolált, 2x2 m felbontású raszterhálóra sűrített terepmodellnek, a strand egy szelvényében lekérdezett keresztaszelvény profilját tudjuk felhasználni. A felvett keresztaszelvény helyét (25,925 fkm) és profilját a lentebbi ábrák, míg a bal parttól mért távolsági és magassági adatait a mellékelt táblázat mutatja. A keresztaszelvény mindkét parton a partéltől mérve körülbelül 50 m hullámtér felé irányuló túlnyúlással került ábrázolásra.



A felvett keresztaszelvény elhelyezkedése



Keresztaszelvény profil

Pontok Sor-száma	Távolság (m, bal parttól)	Z (mBf)	Pontok Sor-száma	Távolság (m, bal parttól)	Z (mBf)	Pontok Sor-száma	Távolság (m, bal parttól)	Z (mBf)
1	0,00	84,33	38	73,48	77,18	76	146,95	78,59
2	1,99	84,32	39	75,46	77,18	77	148,94	78,57
3	3,97	83,66	40	77,45	77,16	78	150,92	78,61
4	5,96	83,05	41	79,43	77,22	79	152,91	78,61
5	7,94	82,69	42	81,42	77,28	80	154,90	78,57
6	9,93	82,75	43	83,41	77,26	81	156,88	78,52
7	11,92	82,69	44	85,39	77,47	82	158,87	78,47
8	13,90	82,62	45	87,38	77,42	83	160,85	78,44
9	15,89	82,75	46	89,36	77,39	84	162,84	78,41
10	17,87	83,06	47	91,35	77,54	85	164,83	78,35
11	19,86	83,31	48	93,33	77,66	86	166,81	78,36
12	21,84	83,52	49	95,32	77,70	87	168,80	78,32
13	23,83	83,62	50	97,31	77,77	88	170,78	78,38
14	25,82	83,65	51	99,29	77,84	89	172,77	78,44
15	27,80	83,83	52	101,28	77,96	90	174,75	78,74
16	29,79	84,00	53	103,26	78,13	91	176,74	79,95
17	31,77	83,82	54	105,25	78,27	92	178,73	81,41
18	33,76	83,64	55	107,24	78,35	93	180,71	82,67
19	35,75	83,88	56	109,22	78,39	94	182,70	83,35
20	37,73	83,85	57	111,21	78,41	95	184,68	83,44
21	39,72	83,90	58	113,19	78,44	96	186,67	83,27
22	41,70	84,00	59	115,18	78,47	97	188,66	83,28
23	43,69	84,16	60	117,17	78,47	98	190,64	83,31
24	45,67	84,40	61	119,15	78,52	99	192,63	83,30
25	47,66	84,20	62	121,14	78,56	100	194,61	83,29
26	49,65	82,63	63	123,12	78,58	101	196,60	83,30
27	51,63	79,68	64	125,11	78,55	102	198,58	83,35
28	53,62	78,27	65	127,09	78,53	103	200,57	83,42
29	55,60	77,95	66	129,08	78,55	104	202,56	83,47
30	57,59	77,81	67	131,07	78,57	105	204,54	83,55
31	59,58	77,74	68	133,05	78,55	106	206,53	83,62
32	61,56	77,67	69	135,04	78,56	107	208,51	83,63
33	63,55	77,24	70	137,02	78,59	108	210,50	83,60
34	65,53	77,00	71	139,01	78,67	109	212,49	83,60
35	67,52	77,02	72	141,00	78,64	110	214,47	83,52
36	69,50	77,10	73	142,98	78,70			
37	71,49	77,17	74	144,97	78,64			

Keresztszelvény profil távolság-magasság adatai

(forrás: Alsó-Tisza-vidéki Vízügyi Igazgatóság)

23. Országon belüli elhelyezkedés:

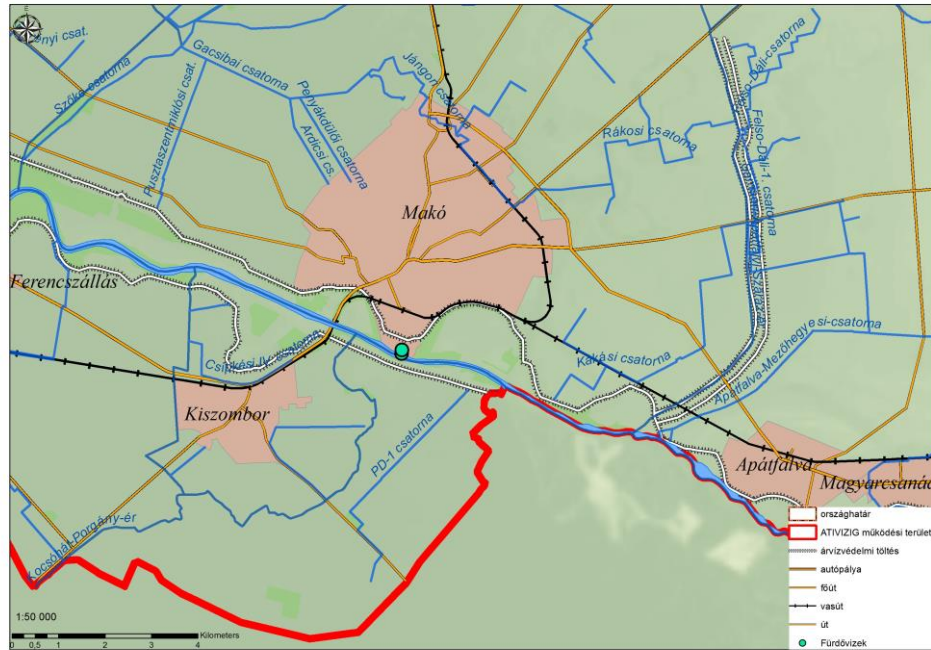
24. A fürdővíz térképe:

(forrás: www.google.com/maps)

25. A fürdővíz légi fényképe:

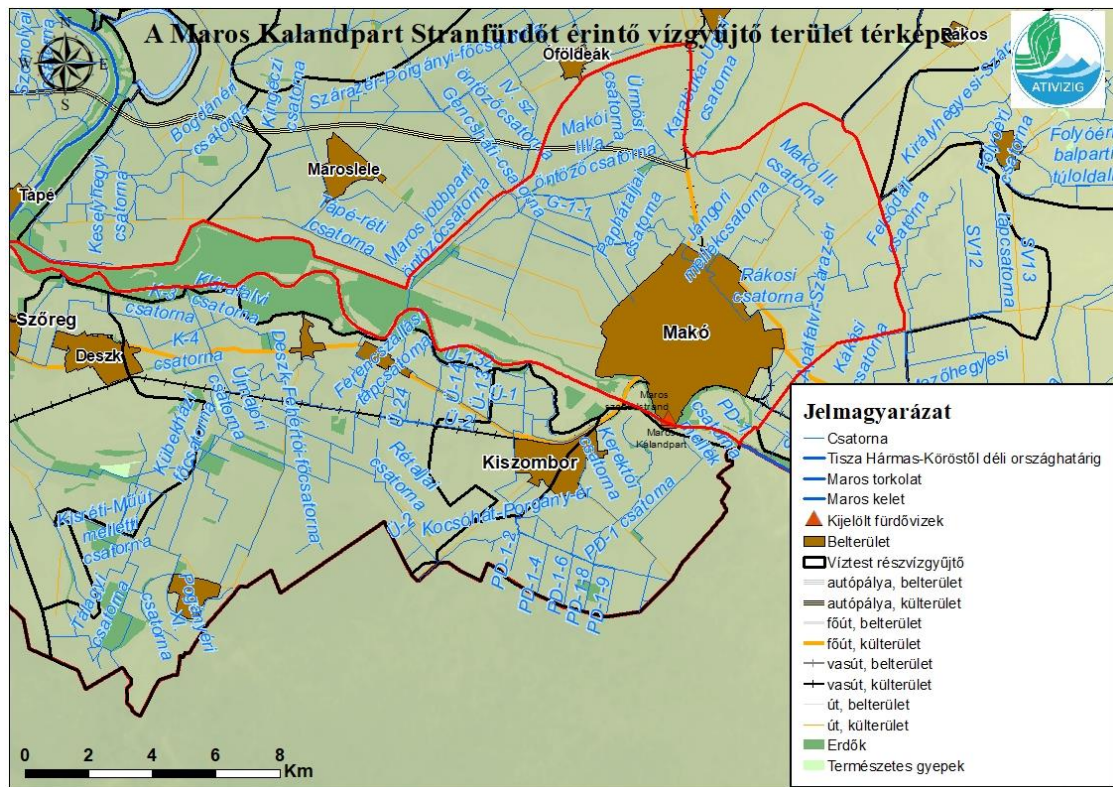
(forrás: www.google.com/maps)

26. A fürdővíz helyszínrajza:



(forrás: Alsó-Tisza-vidéki Vízügyi Igazgatóság)

27. Vízigyűjtő terület:



(forrás: Alsó-Tisza-vidéki Vízügyi Igazgatóság)

28. A strand fényképfelvételei:

1. kép



2. kép



3. kép



4. kép


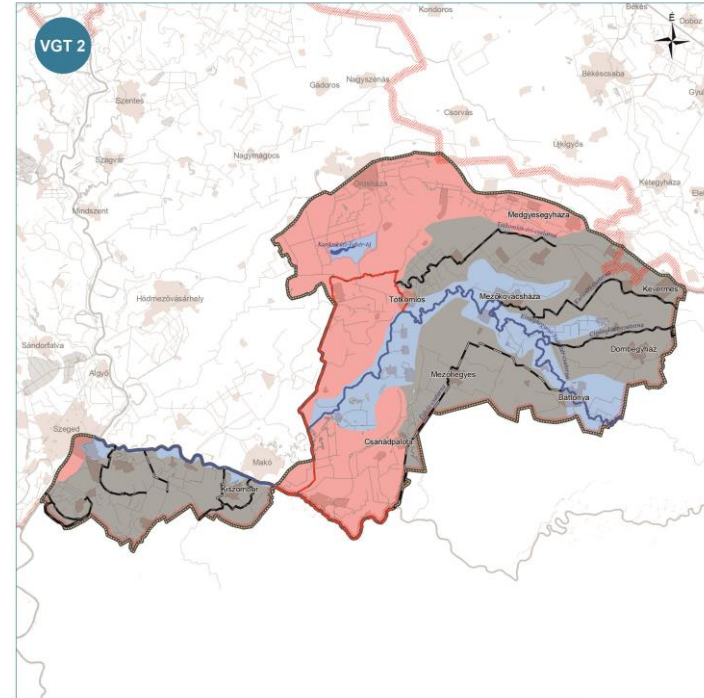
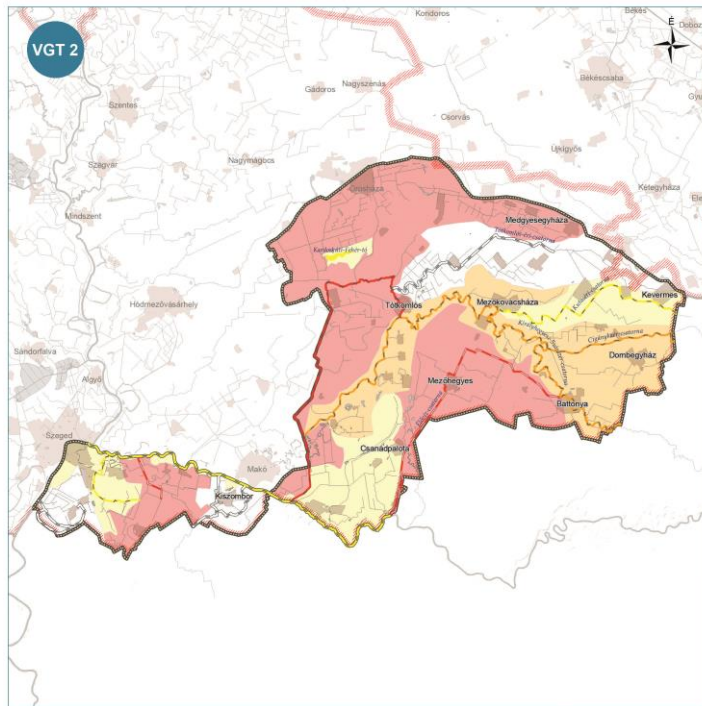


5. kép



6. kép

29. A víztest ökológiai és kémiai állapota:



(forrás: www.vizugy.hu)